

Factura Pequeño Contribuyente

JEIMY JULISSA, FERNANDEZ DEL CID

Nit Emisor: 101096402

JEIMY JULISSA FERNÁNDEZ DEL CID

COLONIA EL ROSARIO ENTRADA AL ROSARIO LOTE 32
CARRETERA A SAN PEDRO AYAMPUC, zona 18, Guatemala,
GUATEMALA

NIT Receptor: 3440958

Nombre Receptor: INSTITUTO GEOGRAFICO NACIONAL, INGENIERO
ALFREDO OBIOLS GOMEZ

Dirección comprador: AVENIDA LAS AMERICAS 5-76 ZONA 13, CIUDAD
GUATEMALA

NÚMERO DE AUTORIZACIÓN:

5BB5A136-5A63-444A-92ED-1B128DFBFC17

Serie: 5BB5A136 Número de DTE: 1516454986

Numero Acceso:

Fecha y hora de emisión: 30-jun-2025 08:27:20

Fecha y hora de certificación: 02-jun-2025 08:27:20

Moneda: GTQ

#No	B/S	Cantidad	Descripción	P. Unitario con IVA (Q)	Descuentos (Q)	Otros Descuentos(Q)	Total (Q)	Impuestos
1	Servicio	1	Pago de honorarios por servicios técnicos prestados al Instituto Geográfico Nacional, Ingeniero Alfredo Obiols Gomez del Ministerio de Agricultura, Ganadería y Alimentación durante el periodo correspondiente del 01 de junio de 2025 al 30 de junio de 2025, según Contrato Administrativo número 2025-202-1-2-45, Acuerdo Ministerial de Aprobación número RH-029- 202-1-2025.	8,000.00	0.00	0.00	8,000.00	
TOTALES:					0.00	0.00	8,000.00	

CANCELADO

* No genera derecho a crédito fiscal

Datos del certificador


Superintendencia de Administracion Tributaria NIT: 16693949

Razón: que se registra para hacer constar que la factura que precede, Serie 5BB5A136, número de DTE 1516454986 de fecha 30 de junio de 2025; emitida por Jeimy Julissa Fernández Del Cid, ampara el pago por servicios técnicos; correspondiente al mes de junio del año 2025, según contrato número 2025-202-1-2-45 y Acuerdo Ministerial de Aprobación número RH-029-202-1-2025. Conste. Guatemala, 30 de junio del año 2025.



(f) 
JEIMY JULISSA FERNANDEZ DEL CID
DPI: 3021199060101



(f) 
Ing. David Isaac Gómez Gómez
Sub-Director con Funciones Temporales
Instituto Geográfico Nacional -IGN-
Firma y sello del Responsable
Verificación de los Servicios Contratados



(f) 
Ing. Agr. Daunno Walther Chew Dávila
Director
Instituto Geográfico Nacional -IGN-

"Contribuyendo por el país que todos queremos"



Identificador Documento del Verificador
Integrado No:
1748875161981

Fecha de Generación:
Jun 2, 2025, 8:39 AM

Detalle de Documentos

Tipo Documento:	FEL
Fecha Emisión:	30/06/2025 08:27:20
Emisor:	101096402
Agente de Retención:	No es agente de retención.
Establecimiento:	JEIMY JULISSA FERNÁNDEZ DEL CID
Receptor:	3440958-INSTITUTO GEOGRAFICO NACIONAL, INGENIERO ALFREDO OBIOLS GOMEZ
Monto Total:	GTQ GTQ 8000.000000
No. de Acceso:	0
Autorización:	5BB5A136-5A63-444A-92ED-1B128DFBFC17
Serie:	5BB5A136
Número del DTE:	1516454986
Acuse de recibido:	FCID202520250602T08:27:2106:005BB5A1365A63444A92ED1B128DFBFC17
Fecha de la consulta:	02/06/2025 08:39:11
Estado:	Activo
Asociado a una garantía mobiliaria:	No



SITUACIÓN DEL CONTRIBUYENTE:

NO PRESENTA INCUMPLIMIENTOS



AI 02/06/2025 08:39:30 AM

CONTRIBUYENTE Y/O EMISOR	
NIT	101096402
NOMBRE	JEIMY JULISSA, FERNANDEZ DEL CID
RESUMEN	
TIPO DE INCUMPLIMIENTO	
¡FELICITACIONES! NO PRESENTA INCUMPLIMIENTOS TRIBUTARIOS	
El no presentar incumplimientos, no garantiza que el contribuyente pueda obtener la "Solvencia Fiscal", ya que el proceso de emisión de la misma, considera otras obligaciones no incluidas en el Verificador Integrado.	

Para actualizar tus Datos de RTU, así como verificar el detalle de las declaraciones presentadas puedes hacerlo en Agencia Virtual ingresando Usuario y Contraseña, si aún no tienes tu contraseña, ingresa a <https://portal.sat.gob.gt/portal/> selecciona Agencia Virtual en la opción "Solicitar Usuario", luego preséntate a una Agencia u Oficina Tributaria o llama al Contac Center de la SAT, teléfono 1550.



Verifique la validez de la presente consulta

INFORME MENSUAL DE ACTIVIDADES REALIZADAS

No. Contrato Administrativo		2025-202-1-2-45
No. de Acuerdo Ministerial de Aprobación de Contrato:		RH-029-202-1-2025
Tipo de Servicios:		TÉCNICOS
Nombres y apellidos de la persona contratista:		JEIMY JULISSA FERNÁNDEZ DEL CID
Plazo de contratación:	Del: 02/01/2025	Al: 30/06/2025
Período de este Informe:	Del: 01/06/2025	Al: 30/06/2025
Monto pagado: Ocho mil quetzales exactos		Q 8,000.00
Prestados en:		INSTITUTO GEOGRÁFICO NACIONAL, INGENIERO ALFREDO OBIOLS GOMEZ

Señora Ministra de Agricultura, Ganadería y Alimentación:

A continuación, se detallan las actividades y avances gestionados durante el período de la contratación.

Descripción de actividades según TDR	Informe de actividades realizadas	Avance	
		Cuantitativo	Cualitativo
1) Servicios técnicos para colaborar en la digitalización y actualización de las certificaciones de ordenamiento territorial enviadas por las distintas municipalidades de los municipios que le sean asignados.	-Colaboré en la revisión y corrección del trabajo de digitalización y actualización de la certificación del municipio de Pachalum del departamento de Quiché del año 2024 de los lugares poblados.	100%	Finalizado
2) Servicios técnicos para colaborar en la actualización y digitalización de la base de datos para el Suplemento del Diccionario Geográfico Nacional, del municipio que le sea asignado.	- Colaboré en el ingreso de información geográfica actualizada que corresponde a los lugares poblados del Suplemento del Diccionario Geográfico Nacional de la República de Guatemala, del municipio de Cobán del departamento de Alta Verapaz .	100%	Finalizado
3) Servicios técnicos para colaborar con el trabajo de gabinete sobre la información geográfica, así como el recorrido de campo para la actualización de la base de datos de los municipios que le sean asignados.	-Colaboré con el trabajo de gabinete, sobre la recopilación de información geográfica para la actualización de la base de datos de los diferentes proyectos de la División de Información Geográfica.	100%	Finalizado
	-Colaboré en el trabajo de gabinete sobre la recopilación de información Geográfica, para el trabajo de campo del proyecto de toponimia del municipio de Santo Tomás La Unión del departamento de Suchitepéquez .	100%	Finalizado
	-Colaboré en el recorrido de trabajo de campo de la comisión sobre la caracterización, clasificación y verificación del uso del suelo urbano de la cabecera municipal de El Progreso , departamento de Jutiapa , en su primera fase.	100%	Finalizado

4) Servicios técnicos para colaborar en la actualización y digitalización de la base de datos de los diferentes proyectos de la División de Información Geográfica de los municipios que le sean asignados.	- Colaboré en la elaboración del expediente digital el cual corresponde al municipio de San Cristóbal Verapaz , del departamento de Alta Verapaz , para la recopilación de datos geográficos para la División de Información Geográfica.	100%	Finalizado
5) Otras actividades relacionadas con el servicio contratado o que le sean asignadas por la autoridad superior.	- Colaboré en la revisión de los mensajes del correo electrónico de la División de Información Geográfica, asimismo como de la nueva plataforma de los productos cartográficos del Instituto Geográfico Nacional, Ingeniero Alfredo Obiols Gomez.	100%	Finalizado
	- Colaboré en la preparación de la base de datos de lugares poblados para ser verificada por las municipalidades para la elaboración de su respectiva Certificación de Ordenamiento Territorial.	100%	Finalizado
	-Colaboré en la redacción de oficios para las distintas municipalidades del departamento de Quiché , solicitando la certificación del ordenamiento territorial y la verificación de los nombres geográficos.	100%	Finalizado

El presente informe describe lo actuado por la suscrita en cumplimiento a las actividades desarrolladas durante el periodo de la contratación, y acorde a los términos de referencia de la misma.


Atentamente,

(f)


Jeimy Julissa Fernández Del Cid
DPI: 3021199060101
Celular: 41033307

Se hace constar que las actividades descritas en este informe responden a lo estipulado en el contrato administrativo y sus respectivos términos de referencia, y se encuentran recibidos de conformidad, por lo que autorizo a quién corresponda, para que procedan al trámite de pago de los honorarios correspondientes.


(f)


Firma y sello del Responsable
Verificación de los Servicios Contratados

Ing. David Isaac Gómez Gómez
Sub-Director con Funciones Temporales
Instituto Geográfico Nacional -IGN-



(f)


Ing. Agr. Daunio Walther Chew Dávila
Director
Instituto Geográfico Nacional -IGN-



INFORME FINAL DE ACTIVIDADES REALIZADAS

No. Contrato Administrativo		2025-202-1-2-45
No. de Acuerdo Ministerial de Aprobación de Contrato:		RH-029-202-1-2025
Tipo de Servicios:		TÉCNICOS
Nombres y apellidos de la persona contratista:		JEIMY JULISSA FERNÁNDEZ DEL CID
Plazo de contratación:	Del: 02/01/2025	Al: 30/06/2025
Periodo de este Informe:	Del: 02/01/2025	Al: 30/06/2025
Monto pagado: Cuarenta y siete mil setecientos cuarenta y un quetzales con noventa y cuatro centavos		Q 47, 741.94
Prestados en:		INSTITUTO GEOGRÁFICO NACIONAL, INGENIERO ALFREDO OBIOLS GOMEZ

Señora Ministra de Agricultura, Ganadería y Alimentación:

A continuación, se detallan las actividades y avances gestionados durante el periodo de la contratación.

Descripción de actividades según TDR	Informe de actividades realizadas	Avance	
		Cuantitativo	Cualitativo
1) Servicios técnicos para colaborar en la digitalización y actualización de las certificaciones de ordenamiento territorial enviadas por las distintas municipalidades de los municipios que le sean asignados.	-Colaboré en la revisión y corrección del trabajo de digitalización y actualización de la certificación de los municipios de Cobán, Santa Cruz Verapaz, San Cristóbal Verapaz y San Pedro Carchá del departamento de Alta Verapaz y los municipios de Chicamán, Sacapulas y Pachulum del departamento de Quiché del año 2024 de los lugares poblados.	100%	Finalizado
2) Servicios técnicos para colaborar en la actualización y digitalización de la base de datos para el Suplemento del Diccionario Geográfico Nacional, del municipio que le sea asignado.	- Colaboré en el ingreso de información geográfica actualizada que corresponde a los lugares poblados del Suplemento del Diccionario Geográfico Nacional de la República de Guatemala, del municipio de Cobán del departamento de Alta Verapaz .	100%	Finalizado
3) Servicios técnicos para colaborar con el trabajo de gabinete sobre la información geográfica, así como el recorrido de campo para la actualización de la base de datos de los municipios que le sean asignados.	-Colaboré con el trabajo de gabinete, sobre la recopilación de información geográfica para la actualización de la base de datos de los diferentes proyectos de la División de Información Geográfica.	100%	Finalizado
	-Colaboré en la recopilación y preparación de información geográfica actualizada para la elaboración del trabajo de gabinete, del municipio de El Progreso , del departamento de Jutiapa , para el proyecto de caracterización urbana de los cuadrantes del 53 al 60.	100%	Finalizado
	Colaboré en el recorrido de trabajo de campo de la comisión sobre la caracterización, clasificación y verificación del uso del suelo urbano de la cabecera municipal de El Progreso , departamento de Jutiapa , en su primera fase.	100%	Finalizado

	-Colaboré en el trabajo de gabinete sobre la recopilación de información Geográfica, para el trabajo de campo del proyecto de toponimia de los municipios de San Francisco Zapotitlán y Santo Tomás La Unión del departamento de Suchitepéquez	100%	Finalizado
4) Servicios técnicos para colaborar en la actualización y digitalización de la base de datos de los diferentes proyectos de la División de Información Geográfica de los municipios que le sean asignados.	- Colaboré en la elaboración del expediente digital el cual corresponde a los municipios de Tamahú, Cobán, Santa Cruz Verapaz, Chahal y San Cristóbal Verapaz del departamento de Alta Verapaz , para la recopilación de datos geográficos para la División de Información Geográfica.	100%	Finalizado
5) Otras actividades relacionadas con el servicio contratado o que le sean asignadas por la autoridad superior.	- Colaboré en archivar diferentes documentos y correspondencia que pertenece a la División de Información Geográfica.	100%	Finalizado
	- Colaboré en el primer conversatorio vía meet titulado "Liderazgo Femenino en el Ámbito Geoespacial: retos y oportunidades", el cual fue organizado por UN-GGIM: Américas.	100%	Finalizado
	-Colaboré en la recopilación del listado de los nombres oficiales de los 340 Municipios del territorio nacional con su respectiva base legal de Acuerdos y Decretos solicitados por el Ministerio de Finanzas.	100%	Finalizado
	- Colaboré en la capacitación vía zoom, sobre la "Historia del Pueblo Xinca" impartido por el departamento de Desarrollo de Personal de la Dirección de Recursos Humanos en coordinación con la Unidad de Ejecución para el Desarrollo Rural Intercultural –UDRI-.	100%	Finalizado
	- Colaboré en la reunión en seguimiento a las revisiones, actualizaciones, observaciones, comentarios y propuestas respecto al nuevo control de programas de solicitud de productos cartográficos del Instituto Geográfico Nacional, Ingeniero Alfredo Obiols Gomez.	100%	Finalizado
	Colaboré en la participación en el taller de Derechos Laborales con énfasis en la temática de Discapacidad impartido por el Ministerio de Trabajo y Previsión Social.	100%	Finalizado
	- Colaboré en participar en la charla a través de la plataforma teams, sobre la demostración de los servicios piloto: "Incendios: mapeo de eventos, peligro y recuperación" , la cual fue organizada por el Centro CopernicusLAC, Panamá	100%	Finalizado
	Colaboré en la capacitación de Inducción de las diferentes áreas técnicas, del Instituto Geográfico Nacional, Ingeniero Alfredo Obiols Gomez.	100%	Finalizado

- Colaboré en la capacitación de diversos temas de Accidentes Geográficos impartida por la División de Información Geográfica, la cual se llevó a cabo en las instalaciones del Instituto Geográfico Nacional, Ingeniero Alfredo Obiols Gómez.	100%	Finalizado
- Colaboré en la revisión de los mensajes del correo electrónico de la División de Información Geográfica, asimismo como de la nueva plataforma de los productos cartográficos del Instituto Geográfico Nacional, Ingeniero Alfredo Obiols Gómez.	100%	Finalizado
- Colaboré en la preparación de la base de datos de lugares poblados para ser verificada por las municipalidades para la elaboración de su respectiva Certificación de Ordenamiento Territorial.	100%	Finalizado
-Colaboré en la elaboración de la Guía de Leyendas del uso y cobertura del suelo urbano.	100%	Finalizado
-Colaboré en el II Ciclo de Aprendizaje, Lecciones Aprendidas en la Delimitación y Reconocimiento de Territorios de Pueblos Indígenas y Afrodescendientes en América Latina, impartido por La Organización de las Naciones Unidas para la Alimentación y la Agricultura (FAO) y el Gobierno de Brasil.	100%	Finalizado

Resultado de la prestación de los servicios

Colaboración en la digitalización y actualización de certificaciones del ordenamiento territorial de los municipios de Cobán, Santa Cruz Verapaz, San Cristóbal Verapaz y San Pedro Carchá del departamento de Alta Verapaz y los municipios de Chicamán, Sacapulas y Pachulum del departamento de Quiché. Trabajo de campo sobre la caracterización, clasificación y verificación del uso del suelo urbano de la cabecera municipal de El Progreso, departamento de Jutiapa, en su primera fase. Elaboración del expediente digital el cual corresponde a los municipios de Tamahú, Cobán, Santa Cruz Verapaz, Chahal y San Cristóbal Verapaz del departamento de Alta Verapaz.

El presente informe describe lo actuado por la suscrita en cumplimiento a las actividades desarrolladas durante el periodo de la contratación, y acorde a los términos de referencia de la misma.

Atentamente,

(f)

Jeimy Julissa Fernández Del Cid
DPI: 3021199060101
Celular: 41033307

Se hace constar que las actividades descritas en este informe responden a lo estipulado en el contrato administrativo y sus respectivos términos de referencia y se encuentran recibidos de conformidad, por lo que autorizo a quien corresponda, para que procedan al trámite de pago de los honorarios correspondientes.

(f)

Firma y sello del Responsable
Verificación de los Servicios Contratados

Ing. David Isaac Gómez Gómez
Sub-Director con Funciones Temporales
Instituto Geográfico Nacional -IGN-

Aprobado (f)

Ing. Agr. Daunno Walther Chew Dávila
Director
Instituto Geográfico Nacional -IGN-

Firma y sello del Director o Viceministro que
Suscribió el Contrato Administrativo